





At the School of
OPENCOHESION

INFORMACIJE JAVNEGA ZNAČAJA

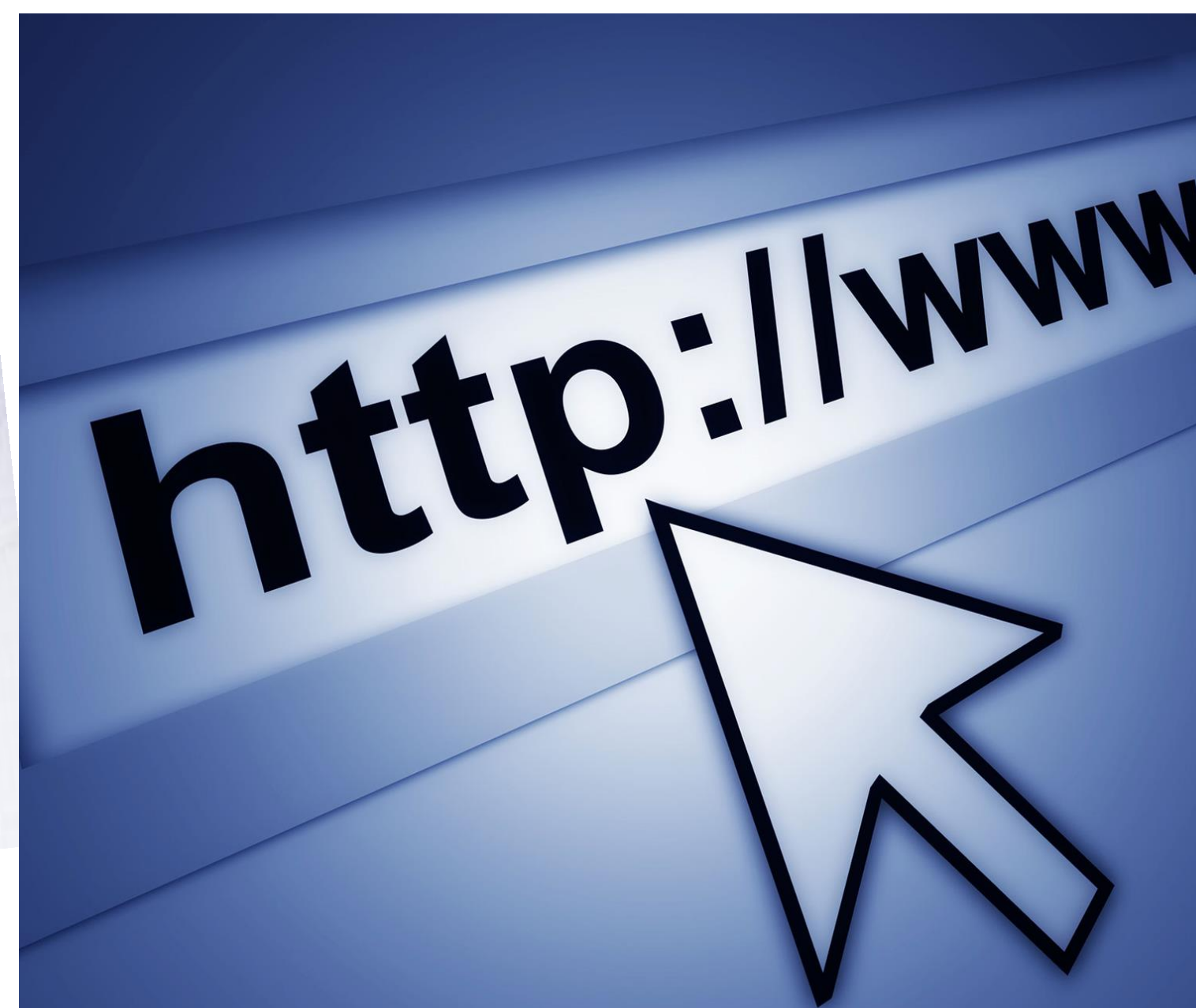


KAKO SE OBJAVLJAJU INFORMACIJE JAVNEGA ZNAČAJA?




OD PODATKOV NA LISTIČIH NA OGLASNIH DESKAH ...

... DO PODATKOV, OBJAVLJENIH NA SPLETNIH MESTIH JAVNIH
SUBJEKTOV, KI PODATKE USTVARJAJO.



POMEMBNO NAČELO:
PODATKI JAVNE UPRAVE SO **JAVNI**, RAZEN ČE ZANJE VELJA POSEBNA **IZJEMA**
(**NPR. TAJNOST, ZASEBNOST**).



VSI DRŽAVLJANI IMAJO PRAVICO DO DOSTOPA
DO INFORMACIJ JAVNEGA ZNAČAJA.

TO PRAVICO UREJA **ZAKON**
(Zakon o dostopu do informacij javnega
značaja (ZDIJZ)).



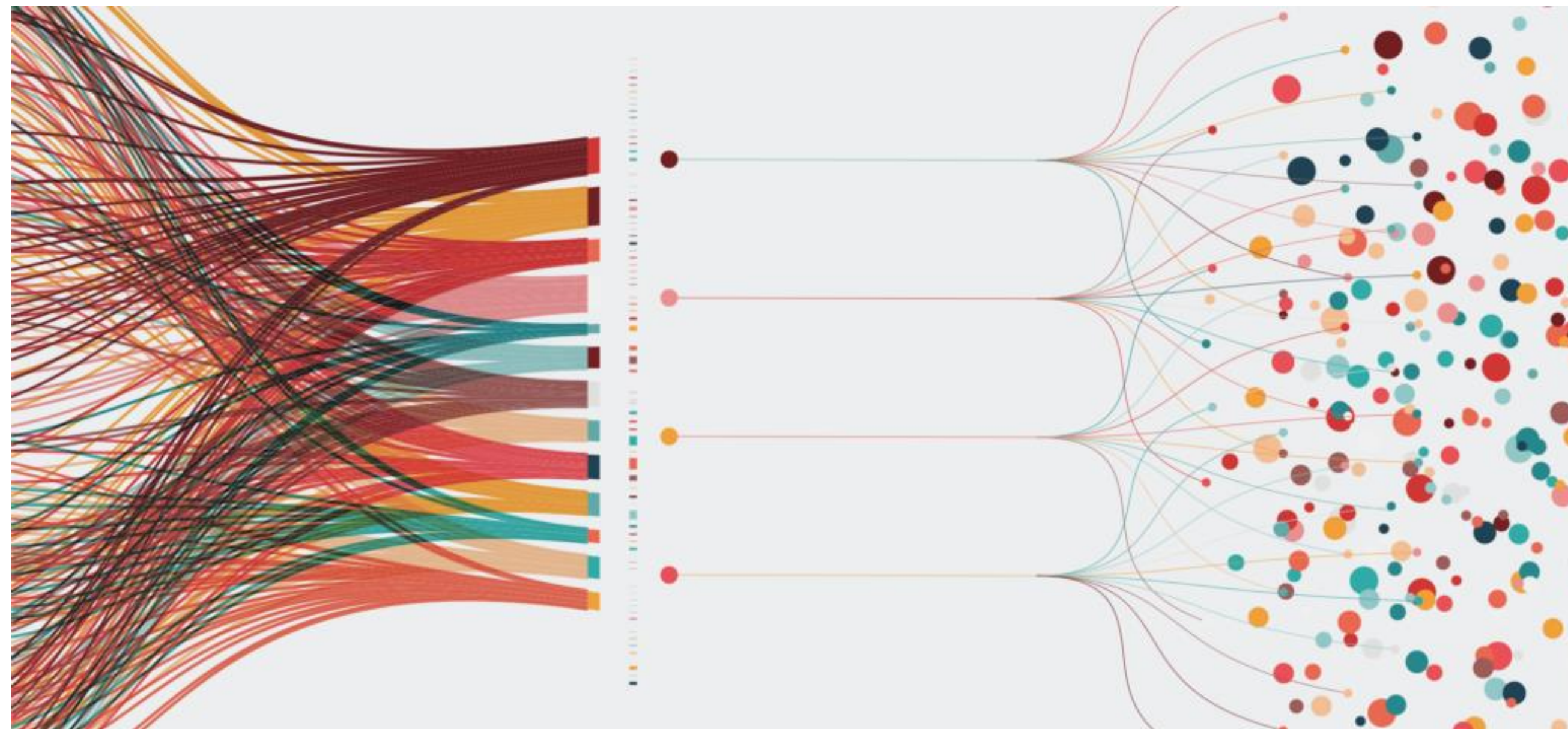


**V KAKŠNI OBLIKI NAJDEMO
PODATKE?**



PODATKI SO LAHKO:

- **NESTRUKTURIRANI** (OPISNO BESEDILO)
- **DATOTEKE S STRUKTURIRANIMI PODATKI**



STRUKTURIRANI IN
NESTRUKTURIRANI
PODATKI SE LAHKO VČASIH
POJAVIJO V ISTEM
DOKUMENTU.

Informativen
dokument

5. Aree oggetto di intervento

L'Amministrazione intende ottenere la massimizzazione della copertura delle popolazioni presenti nelle aree territoriali riportati nel presente allegato.

Le Aree hanno in maniera non esaustiva le seguenti caratteristiche:

- comuni o località (aree sub comunali) in cui non è offerto un servizio a banda larga;
- comuni o località (aree sub comunali) dichiarati parzialmente coperti da un operatore;
- comuni o località (aree sub comunali) presso i quali il servizio offerto non ha statura tecnico-economica soddisfacenti.

Tale caratteristiche si sintetizzano nella circostanza secondo la quale una area è classificata con Bianca o Grigia nella quale l'intervento pubblico è ammissibile.

Nelle tabelle sono contenute anche aree grigie per le quali si prevede di effettuare ulteriori approfondimenti al fine di certificarne lo stato.

La lista delle aree potrà essere aggiornata o/o integrata in base agli esiti della consultazione periodica.

In alcune Aree è o sarà presente infrastruttura pubblica realizzata da Infratel mediante finanziamenti MISE, Comunitari o/o Regionali. Detta infrastruttura è costituita da rinvii ottici che sono disponibili agli operatori alle condizioni definite da AGCOM. Informazioni di dettaglio sono disponibili sul sito www.infratitalia.it.

Prosti tekst –
nestrukturirani
podatki

N.	Codice unico Infratel	Provincia	Comune	Località	Latitudine	Longitudine	Presenza di infrastruttura pubblica
1	ANCO224137TA0420020	Ancona	Ancona	Casa sparse	43,55429	13,56032	S
2	ANCO224187DM420020	Ancona	Ancona	Gallignano	43,56229	13,42636	S
3	ANCO224157CD420020	Ancona	Ancona	Gnettafello	43,58146	13,46193	S
4	ANCO224177TA0420020	Ancona	Ancona	Poggio	43,55633	13,57985	S
5	ARCV224197TA0420030	Ancona	Ancona	Casa sparse	43,57421	12,95643	S
6	ARCV224207TA0420030	Ancona	Ancona	Casa sparse	43,56674	12,92331	S
7	IS0224217TA0420030	Ancona	Ancona	Casa sparse	43,49941	12,91831	S
8	ARCV224237TA0420030	Ancona	Ancona	Le Mele	43,54897	12,9293	S
9	ARCV224247TA0420030	Ancona	Ancona	Loretello	43,57165	12,94521	S
10	ARCV224257TA0420030	Ancona	Ancona	Palazzo	43,53765	12,92213	S
11	ARCV224267TA0420030	Ancona	Ancona	Pitichio	43,54138	12,97462	S
12	ARCV224277TA0420030	Ancona	Ancona	Pitichio	43,54138	12,97462	S
13	ARCV224287TA0420030	Ancona	Ancona	Ripetta	43,56263	12,9676	S
14	OSNA224317CA020100	Ancona	Castelfidardo	Acquariva-Villa Muzone	43,45176	13,59085	S
15	OSNA224307BN020100	Ancona	Castelfidardo	Acquariva-Villa Muzone	43,45176	13,59085	S

Preglednica –
strukturirani
podatki

PODATKI SO LAHKO:

ADMINISTRATIVNI PODATKI

STATISTIČNI PODATKI



ADMINISTRATIVNI PODATKI

PRIKAZUJEJO STANJE, ZBIRAJO IN UPRAVLJAJO PA JIH JAVNI URADI ZA IZVAJANJE STORITEV.

NAMENJENI SO NA PRIMER ZA JAVNE EVIDENCE, ZEMLJIŠKO KNJIGO ALI FINANČNE IZKAZE.



STATISTIČNI PODATKI IZVIRAJO IZ POPISOV, ANKET IN OBDELAVE ADMINISTRATIVNIH PODATKOV.

OBDELAVA SE IZVAJA NA VZORCU ALI POPULACIJI PREUČEVANIH SUBJEKTOV/POSAMEZNIKOV. ZBIRANJE, OBDELAVA IN ANALIZA POTEKAJO V SKLADU Z NATANČNO METODOLOGIJO ZA ZAGOTAVLJANJE KAKOVOSTI REZULTATOV.





LOV NA PODATKE!



KJE ZAČNEMO ISKATI?

NAJPREJ NA SPLETNIH STRANEH
JAVNE UPRAVE ...

REPUBLICA SLOVENIJA
MINISTRSTVO ZA JAVNO UPRAVO

Izberite jezik | Dostopnost | Pišite nam

OPSI ODPRTI PODATKI SLOVENIJE

Domov Podatki OPSlapi Aplikacije Knjižnica Več

Dobrodošli na portalu Odprti podatki Slovenije!

Na portalu OPSI boste našli vse od podatkov, orodij, do koristnih virov, s katerimi boste lahko razvijali spletne in mobilne aplikacije, oblikovali lastne infografike in drugo.

VIDEO O PORTALU OPSI | VIDEO - ODPRTI PODATKI

PODROČJA

Prebivalstvo in družba (1465)	Pravosodje, pravni sistem in javna varnost (183)	Javni sektor (390)	Izobraževanje, kultura in šport (1749)
Sociala in zaposlovanje (366)	Zdravje (700)	Okolje in prostor (849)	Promet in infrastruktura (608)
			Kmetijstvo, ribištvo, gozdarstvo in prehrana (400)

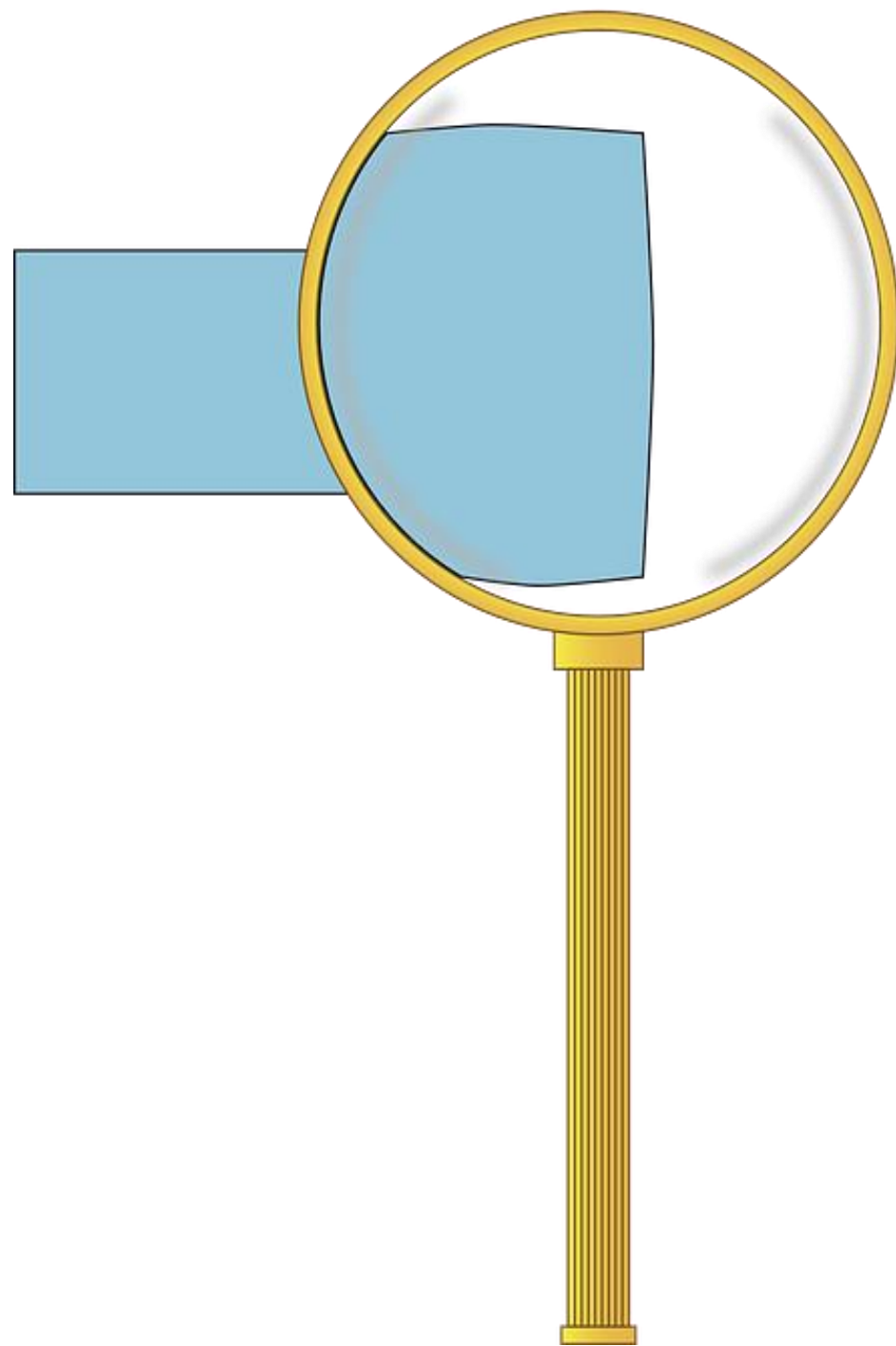
ČE ŽELITE OPREDELITI VIR, MORATE VEDETI:

- KAKO DELUJE JAVNA UPRAVA
- KAKŠNE SO NALOGE DOLOČENEGA ORGANA

... IN ČE NE NAJDEMO PODATKOV, KI JIH IŠČEMO?



POIŠČITE DRUGE MOŽNOSTI



PRIMER 1

Podatkov ni mogoče najti na spletnem mestu pristojnega urada ...

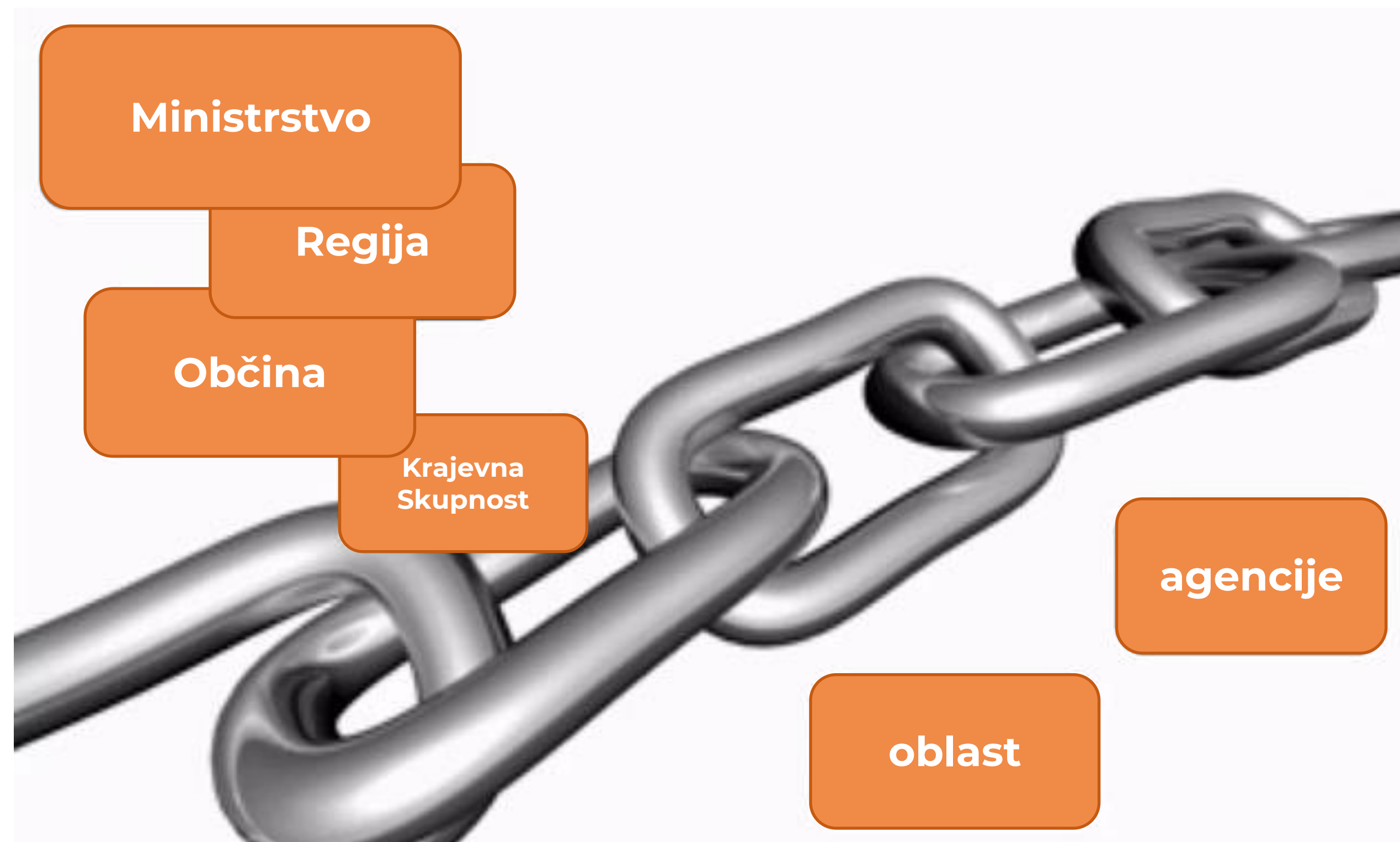
- preverite, ali je to res urad, ki ustvarja podatke
- poiščite podrobnosti pri osebah odgovornih za podatke
- poiščite alternativni vir podatkov
- poskusite narediti primerjalno (mednarodno) analizo tem, ki vas zanimajo, na primer tako, da si ogledate: <https://data.europa.eu/sl> ali celo <http://www.data.gov>
- uporabite iskalnik (npr. google) in vnesite ključne besede izbrane teme (npr. »promet« ali »okolje«) ter »podatki« ali »odprti podatki«.

PRIMER 2

Našel sem informacijo, vendar se ne zdi popolna

Obstaja možnost, da zahtevane podatke ustvari več subjektov in jih je mogoče najti na različnih mestih.

Rekonstruirajte verigo informacij, da boste spoznali vire podatkov.



PRIMER 3

Podatki niso objavljeni na spletu ali niso posodobljeni

Podatkov ne objavljajo ali posodablajo vsi uradi, iz različnih razlogov – od nedejavnosti do stroškov digitalizacije ali predstavitve informacij.

Če javna uprava ni objavila informacij, lahko oseba zahteva objavo informacij, ki jih išče.

Pokličite urade, morda bo delovalo!



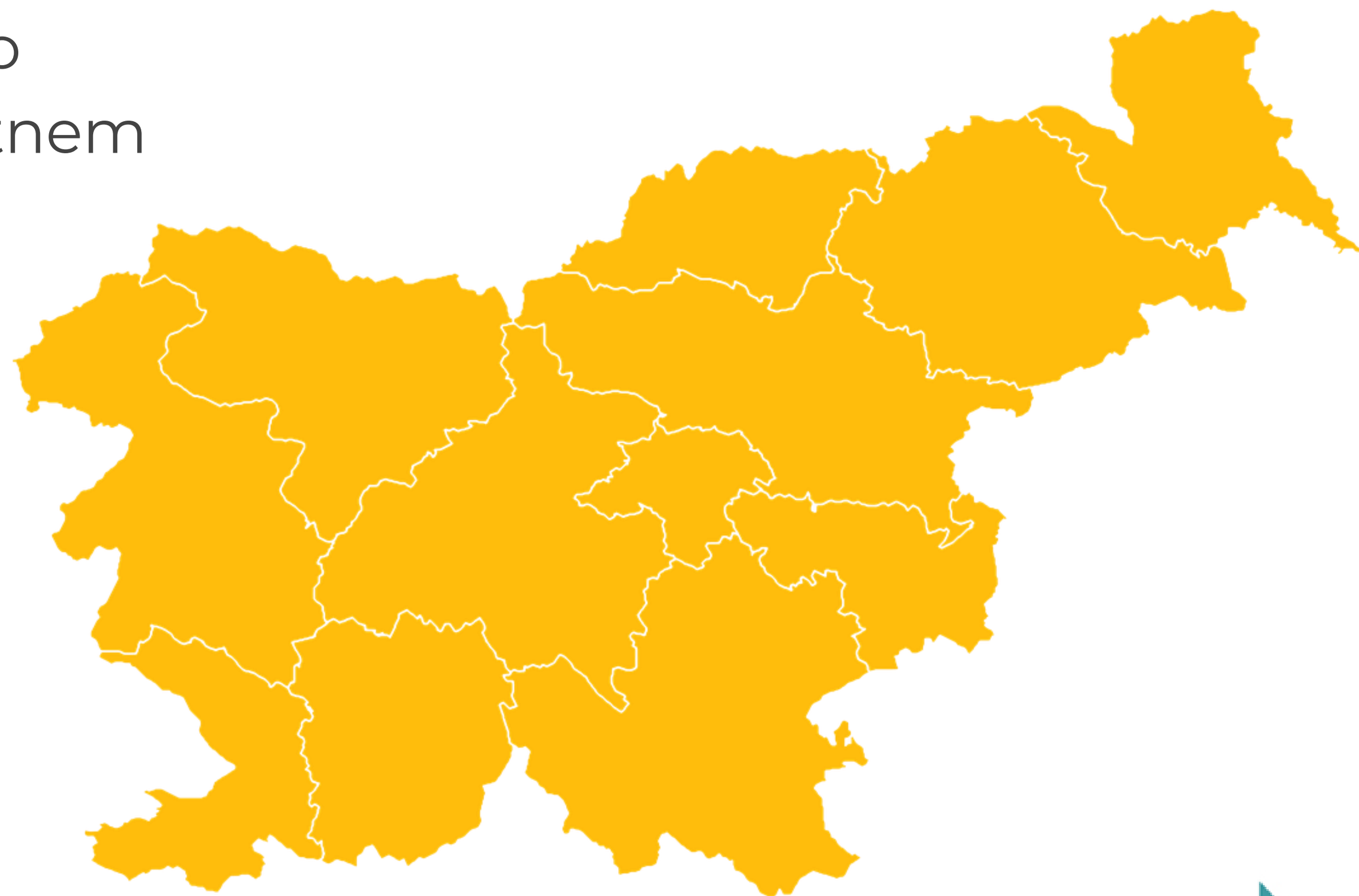


PRAKTIČEN NASVET



1

Običajno velja, da ukrepe, ki se nanašajo na celotno državno ozemlje ali daljše obdobje (dolgoročno načrtovanje), najdete na spletnem mestu državne uprave.



2

Ne zadovoljite se prehitro!

Primerjajte informacije in uporabljajte raznovrstne vire: vaša raziskava mora biti bogata in umeščena v kontekst.



3

Bodite pozorni na kakovost vira: vedno preverite, ali so viri zanesljivi. Podatki ne prihajajo vedno samo iz javnih virov. Zlasti kadar podatke pridobite od zasebnih subjektov, preverite njihovo popolnost in točnost.

Nazadnje ... **svoje vire vedno navedite!**





At the School of
OPENCOHESION



Sofinancira
Evropska unija

