



REPUBLIKA SLOVENIJA
MINISTRSTVO ZA KOHEZIJO IN REGIONALNI RAZVOJ

Interreg
CENTRAL EUROPE



Co-funded by
the European Union

Vsebinska poglobitev razpisa

Nacionalni informativni dan ob tretjem, specifičnem
razpisu programa Interreg Srednja Evropa 2021-2027
za manj razvite male kraje

Spletno, 24. oktobra 2024

Nadja Kobe
Sektor za Interreg

Interreg
SLOVENIJA
2021 - 2027



Sofinancira
Evropska unija

Vsebina predstavitev

Opredelitev manj razvitih (malih) krajev v povezavi s funkcionalnimi območji (tudi čez mejo, na tromejah) v transnacionalnem kontekstu:

- nizek gospodarski potencial;
- šibke storitve splošnega pomena;
- upad pomembnosti/ vplivnosti območja;
- šibka povezljivost.

Odziv projektov na področjih:

- kompetenc;
- multimodalne mobilnosti za vse kategorije prebivalstva;
- prometa iz perifernih območij na vozlišča;
- integralnega teritorialnega razvoja.

Dodatna faza pri presoji kakovosti: spletna predstavitev projekta z intervjujem

Opredelitev manj razvitih (malih) krajev



Pomembno na razpisu za male, periferne kraje

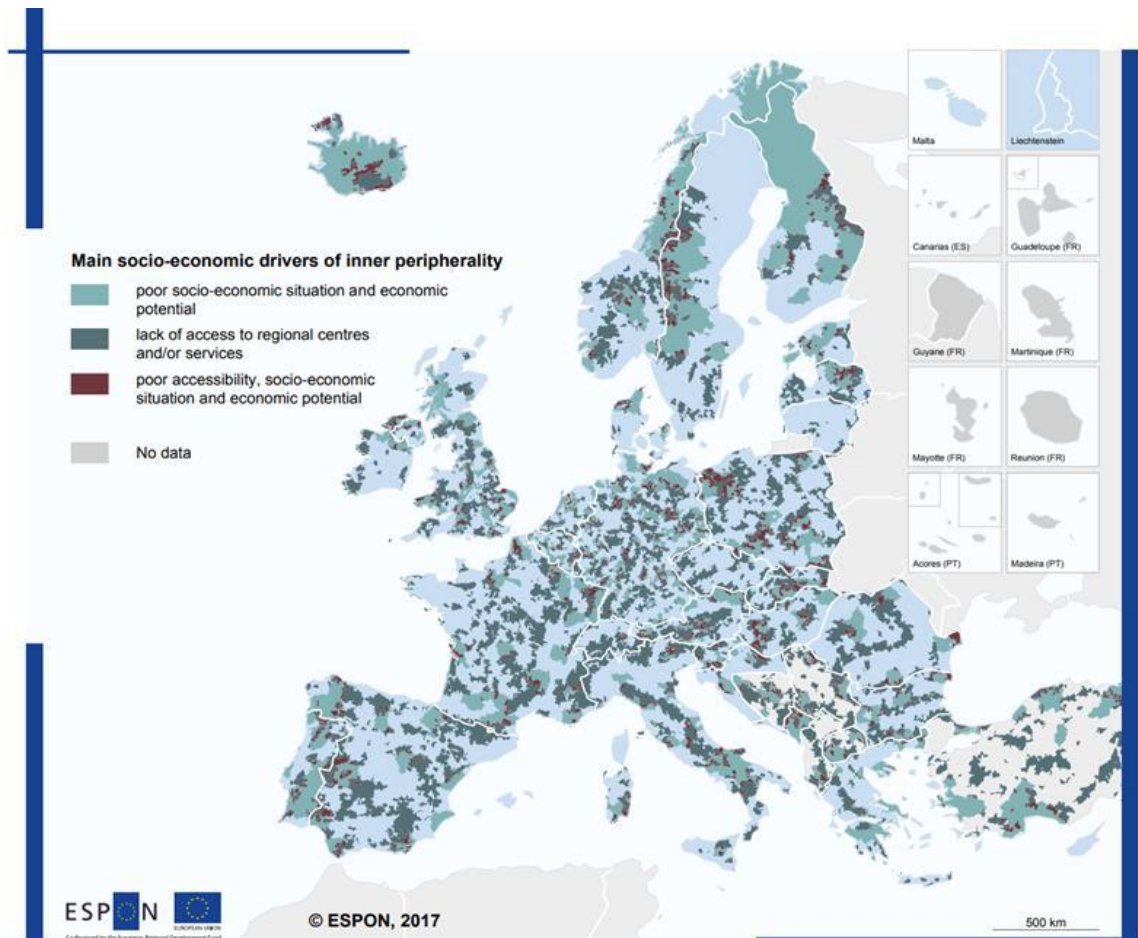
- Male kraje je potrebno umestiti v transnacionalni kontekst, zlasti v kontekst območja programa Interreg Srednja Evropa.
- Kazalniki in njihove vrednosti niso predpisani. V prijavnici je potrebno opredeliti, zakaj sodijo izbrana območja med relevantne kraje za razpis.
- Ne gre za izbor posameznega območja, temveč za skupne rešitve na več območjih programa.

Uporabni razvojni dokumenti (nekateri z zemljevidi)

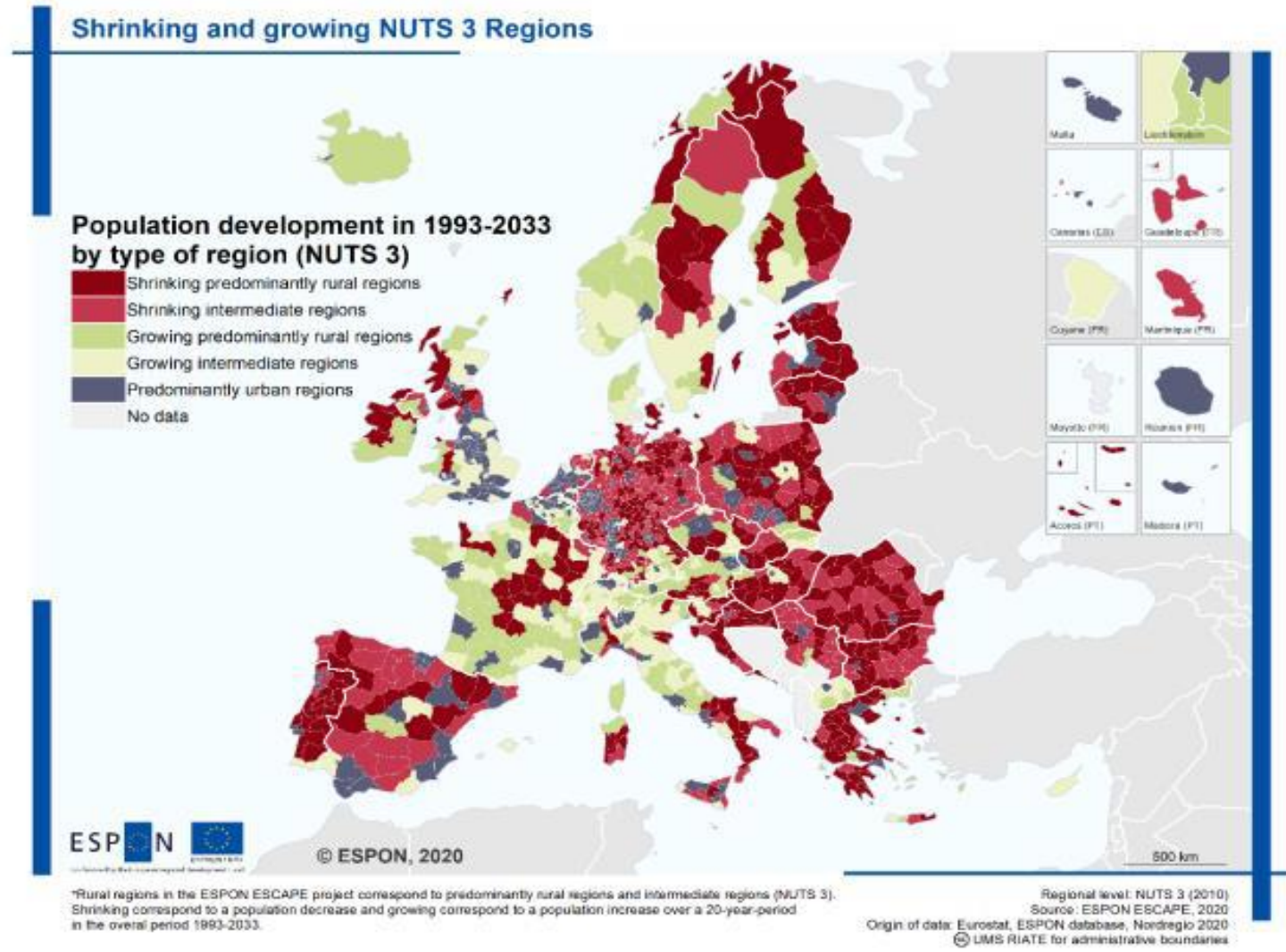
- CE IP (programski dokument);
- 9. kohezijsko poročilo;
- Rural Pact and Action Plan;
- Teritorialna agenda 2030,
- projekti programa ESPON (Profecy, Escape);
- ESPON Atlas on Quality of Life in Slovenia, 2021;
- Poročilo o regionalnem razvoju v Sloveniji v obdobju 2018-2022, UL-FF, 2023 itd.

Obmejne in notranje periferije obstajajo v vseh državah.

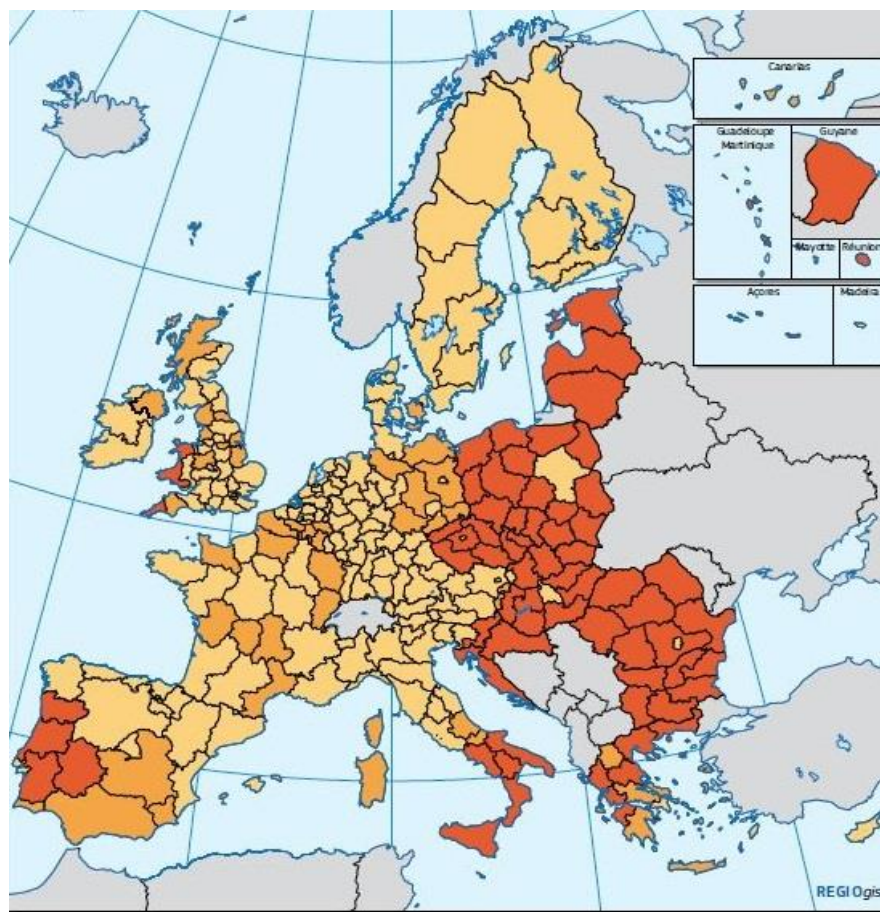
Periferni kraji glede na gospodarski razvoj, storitve splošnega pomena in dostopnost (ESPON PROFECY)



Rastoče, periferne in urbane regije EU na ravni NUTS-3 glede na prebivalstvo (ESPON ESCAPE)



Na ravni NUTS-2 je KRZS bolj razvita, KRVS pa manj.
Ta raven je za ta razpis previsoka.



Category

- Less developed regions (GDP/head < 75% of EU-27 average)
- Transition regions (GDP/head between $\geq 75\%$ and $< 90\%$ of EU-27 average)
- More developed regions (GDP/head $\geq 90\%$ of EU-27 average)

Na ravni NUTS-3 je slika v obeh regijah marogasta:
 zeleno - dobro, rumeno – srednje, oranžno – šibko.

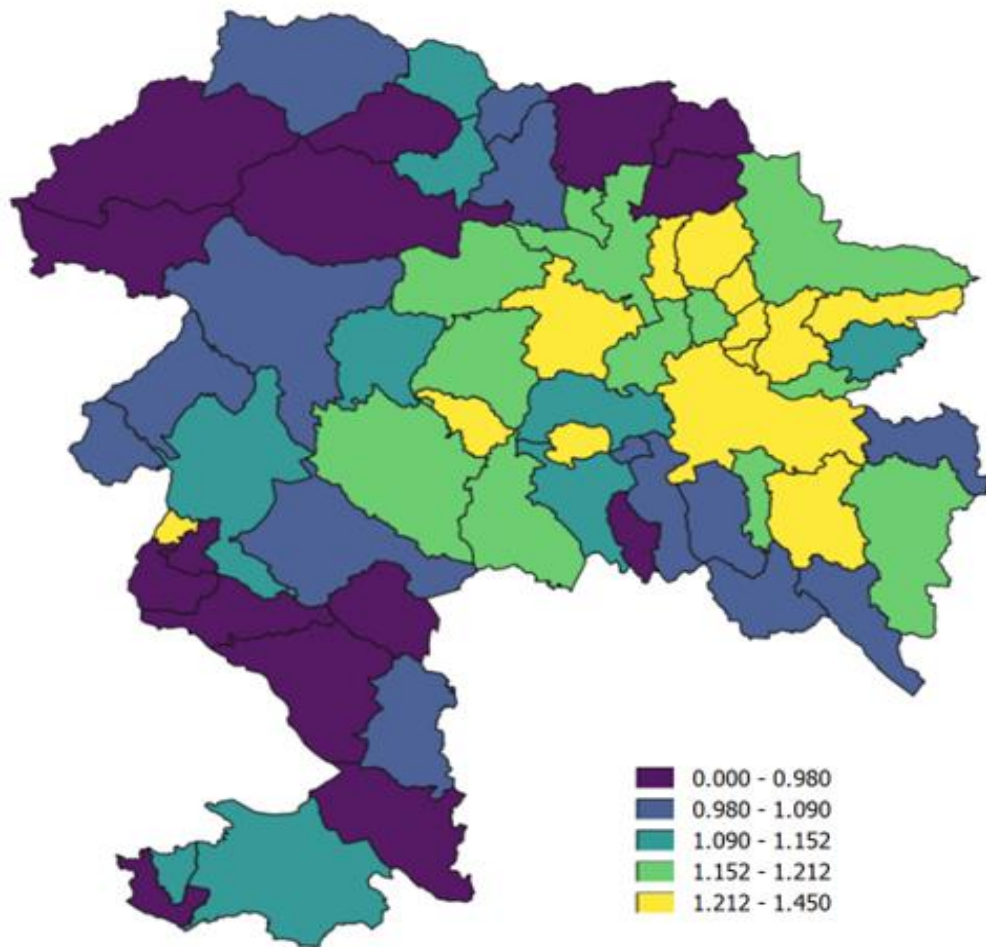
Kohezijska regija	ZAHODNA			
Področje / statistična regija	Gorenjska	Osrednjeslovenska	Goriška	Obalno-kraška
Delo	1	2	3	10
Izobrazba	2	1	3	6
Dohodek	4	3	5	10
Socialna izključenost	2	4	1	12
Zdravje	2	3	6	4
Dostopnost	2	1	8	6
Prostor	4	10	3	9
Stanovanje	1	3	9	7
Okolje	6	12	1	9
Kultura	3	2	6	9
Upravljanje	2	1	3	8
Varnost	4	10	4	9
Podnebne spremembe	6	3	11	2
Digitalna preobrazba	2	1	12	7
Energetska samooskrba	10	11	7	12
Povprečni rang	3,4	4,4	5,5	8,0
Končna uvrstitev (rang)	1	2	4	11

VZHODNA							
Koroška	Primorsko-notranjska	Zasavska	Jugovzhodna Slovenija	Savinjska	Podravska	Pomurska	Posavska
9	4	11	5	7	6	8	12
9	8	9	7	5	4	11	12
3	6	9	1	7	11	12	8
7	8	5	3	9	10	11	5
11	1	12	10	8	9	7	5
4	10	3	9	7	5	12	11
6	2	11	7	1	8	5	12
2	7	5	11	10	5	11	3
7	3	3	11	5	10	2	8
3	1	5	7	11	12	10	8
4	9	6	7	5	10	12	11
1	2	2	12	8	4	4	10
4	8	9	7	12	5	1	10
9	5	4	3	10	6	8	11
1	8	6	5	4	9	2	3
5,3	5,5	6,7	7,0	7,3	7,6	7,7	8,6
3	4	6	7	8	9	10	12

V občinah KRZS so velike neenakosti v stopnji razvitosti.

Vir: Izhodišča za Strategijo razvoja KRZS, 2019

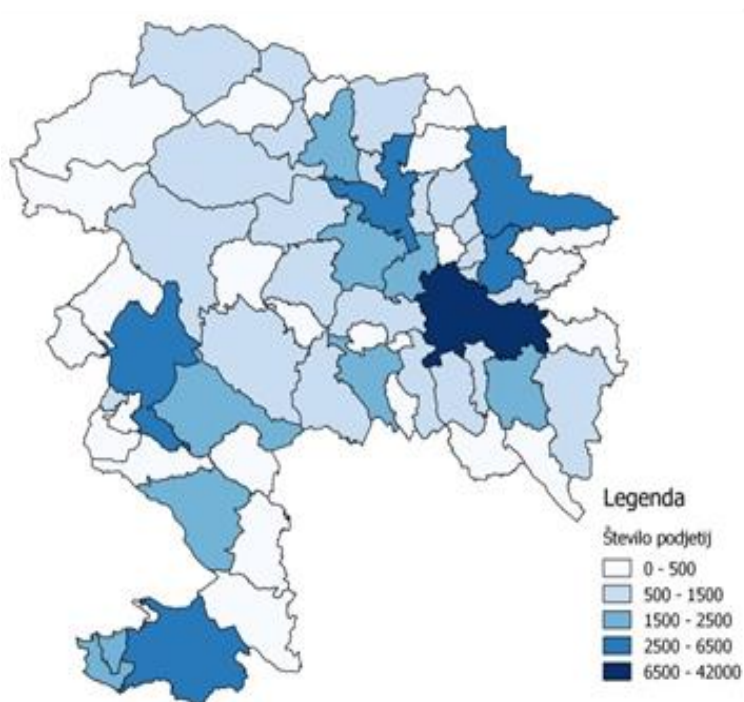
Koeficient razvitosti občin 2018-19



Občine KRZS: število podjetij in povprečna bruto plača

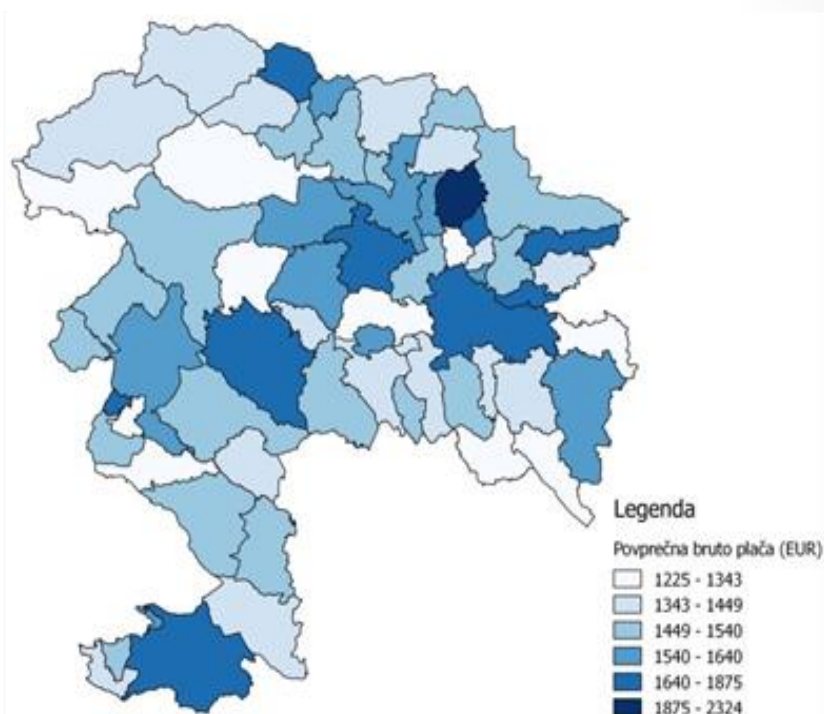
Slika: Število podjetij, 2016

(vir: SURS)



Slika: Povprečna bruto plača, 2017

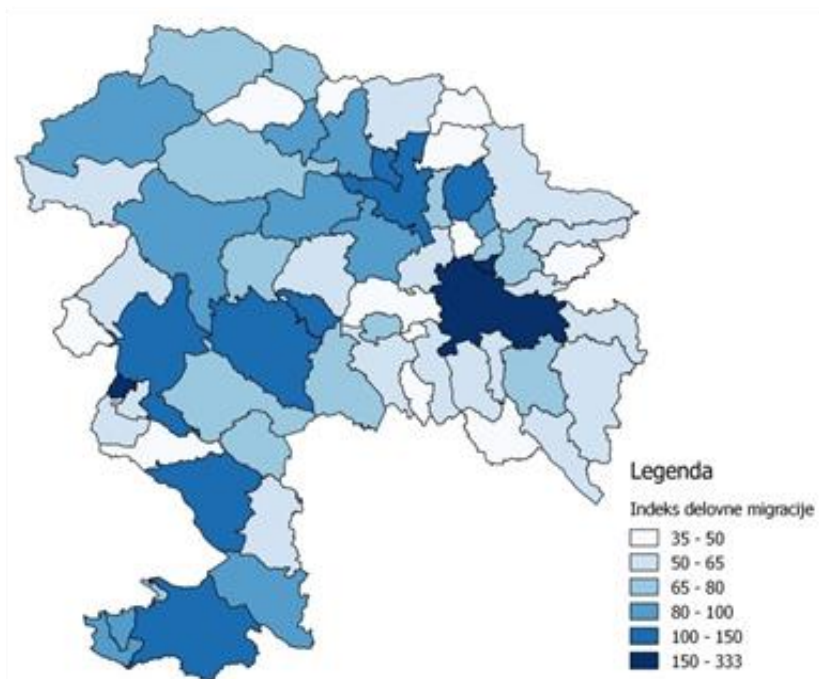
(vir: SURS)



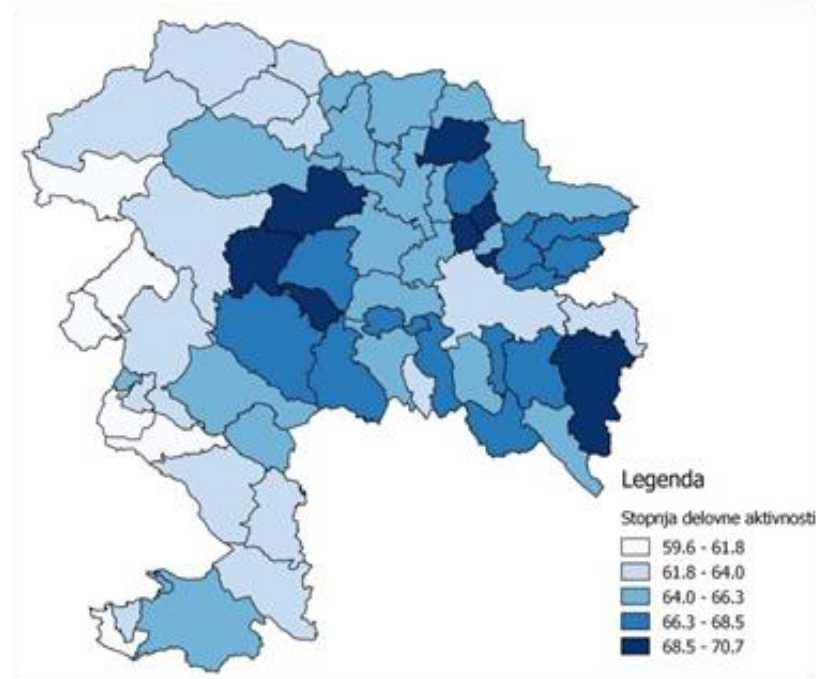
Občine KRZS:

delovne migracije in stopnja delovne aktivnosti

Slika: Indeks delovne migracije, 2017
(vir: SURS)



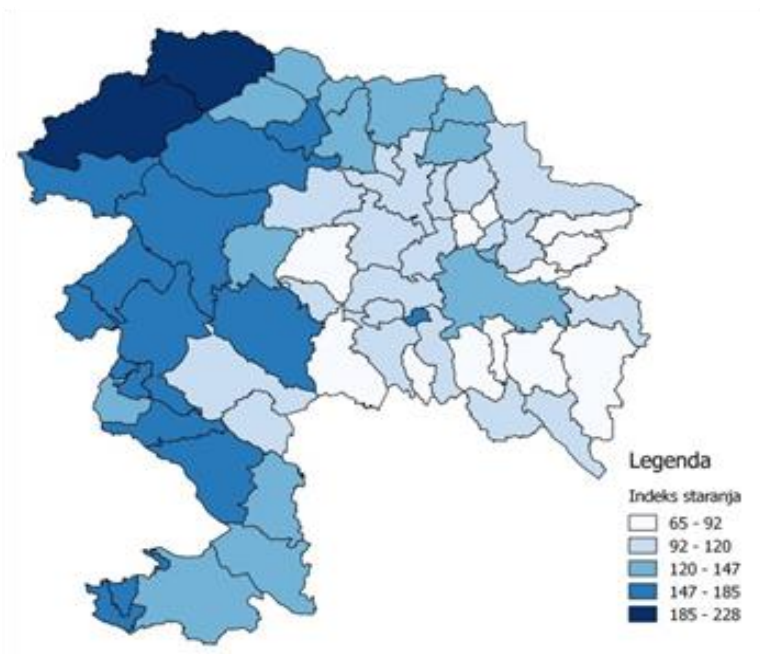
Slika: Stopnja delovne aktivnosti, 2017
(vir: SURS)



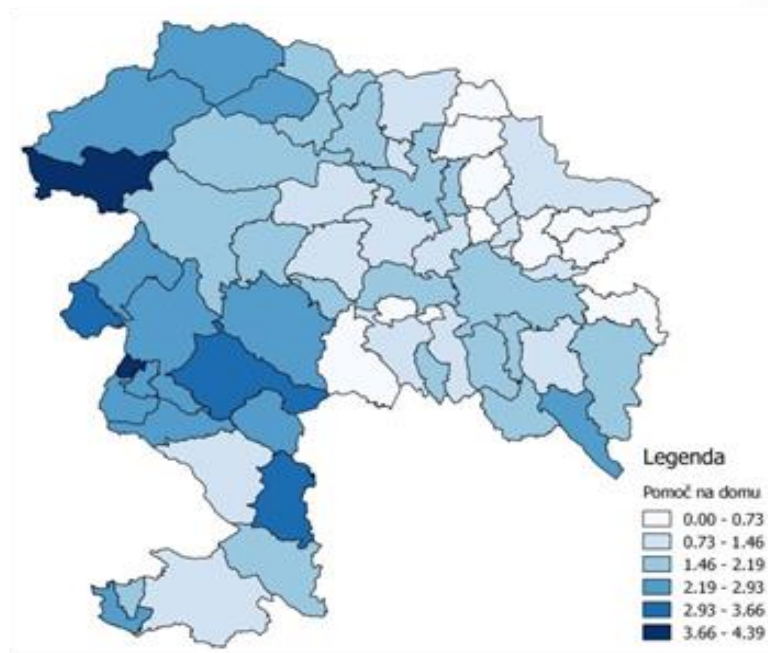
Občine KRZS:

staranje prebivalstva in pomoč starejšim na domu

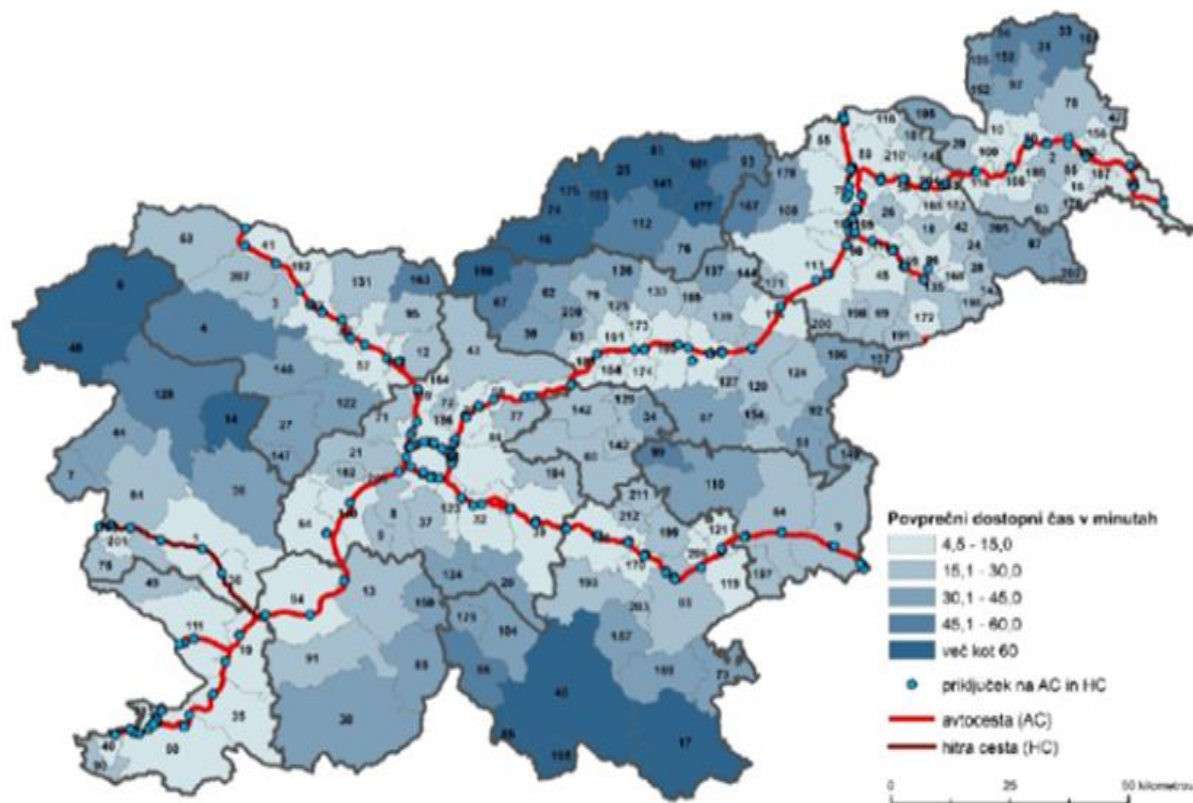
Slika: Indeks staranja, 2018
(vir: SURS)



Slika: Pomoč na domu (65 let in več)
(vir: Zdravje v občini 2018, NIJZ)

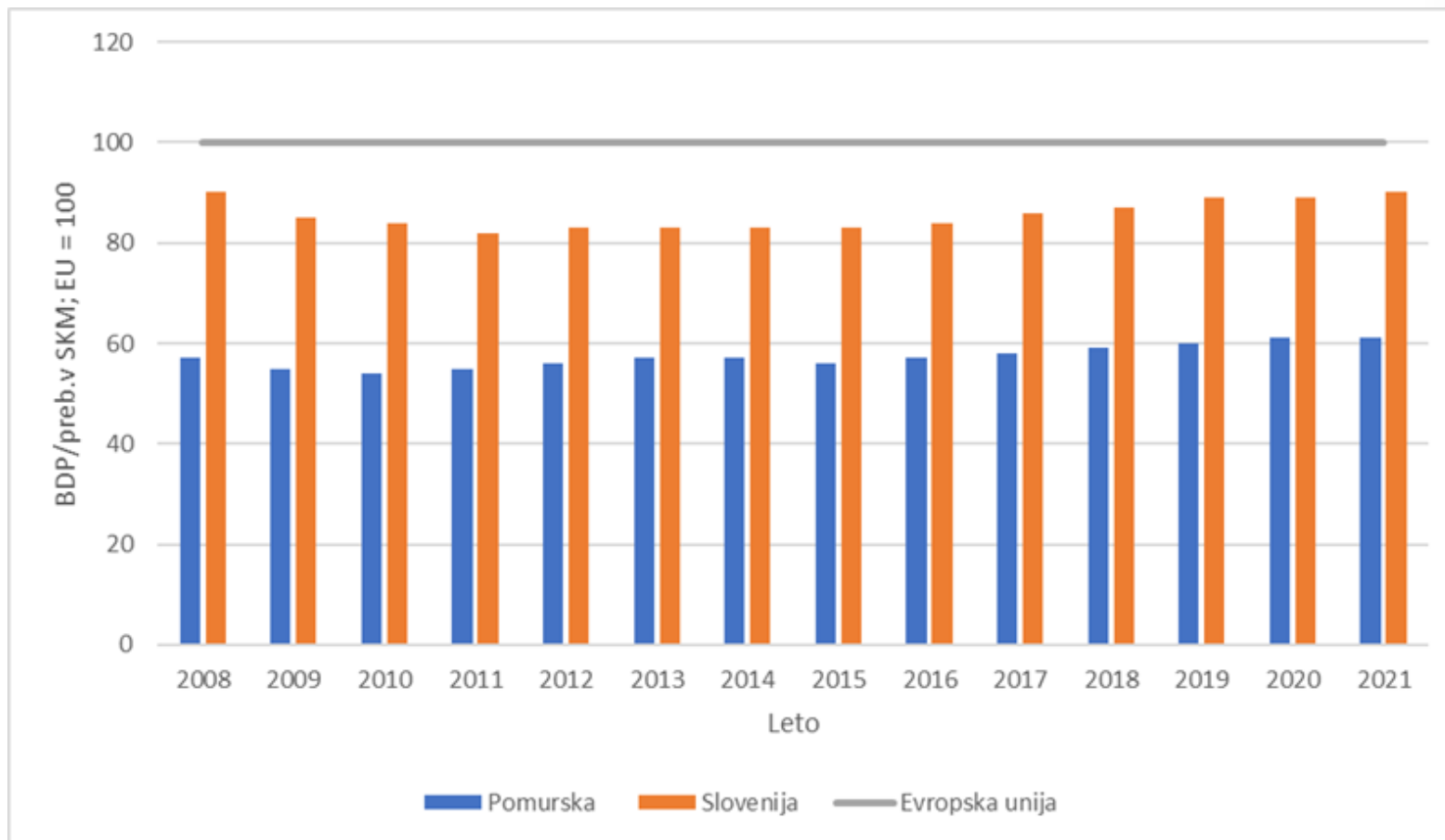


Dostopnost do priključkov avtocest oz. hitrih cest, 2015

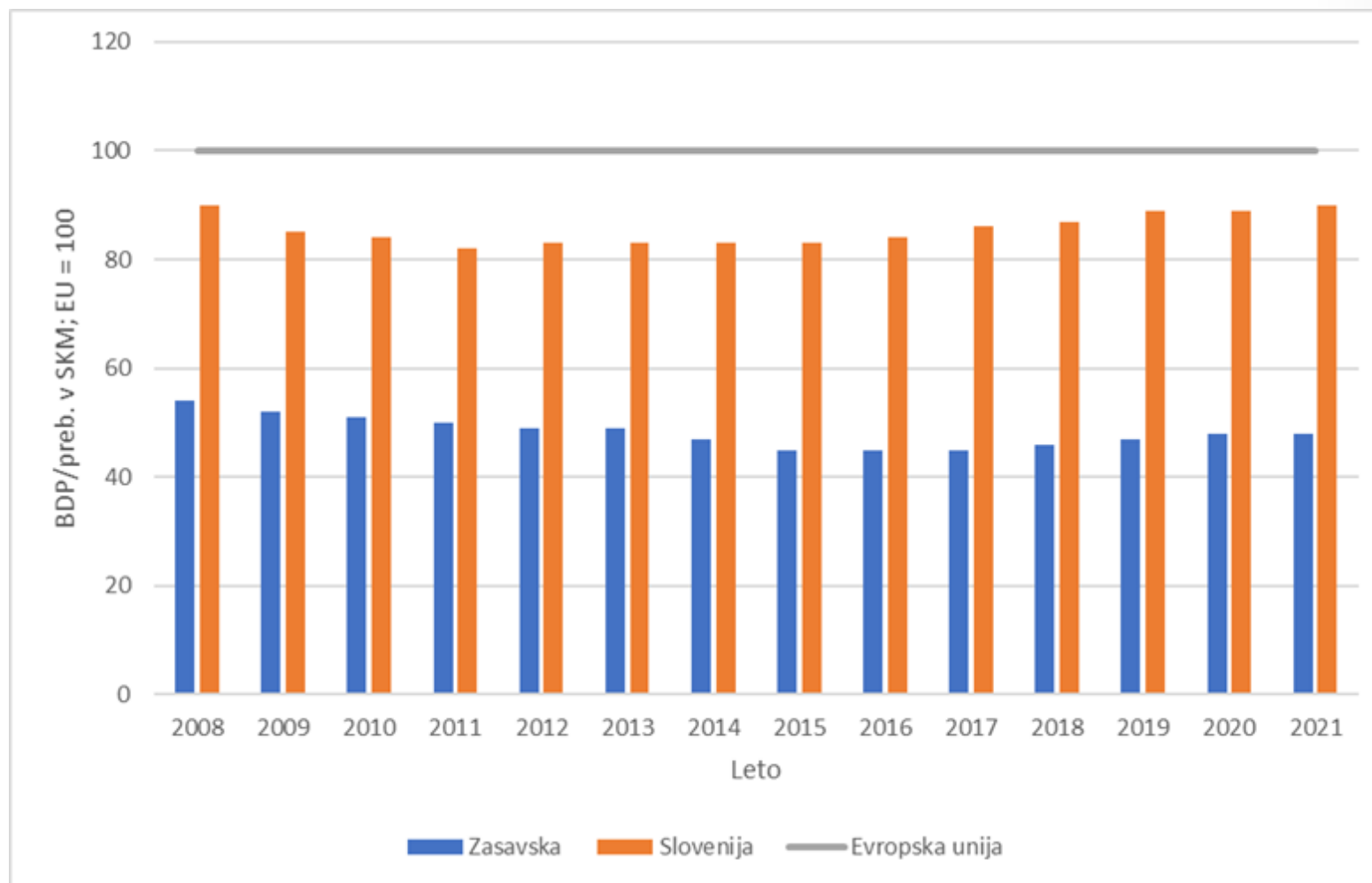


KRVS (Pomurje): BDP/prebivalca glede na kupno moč

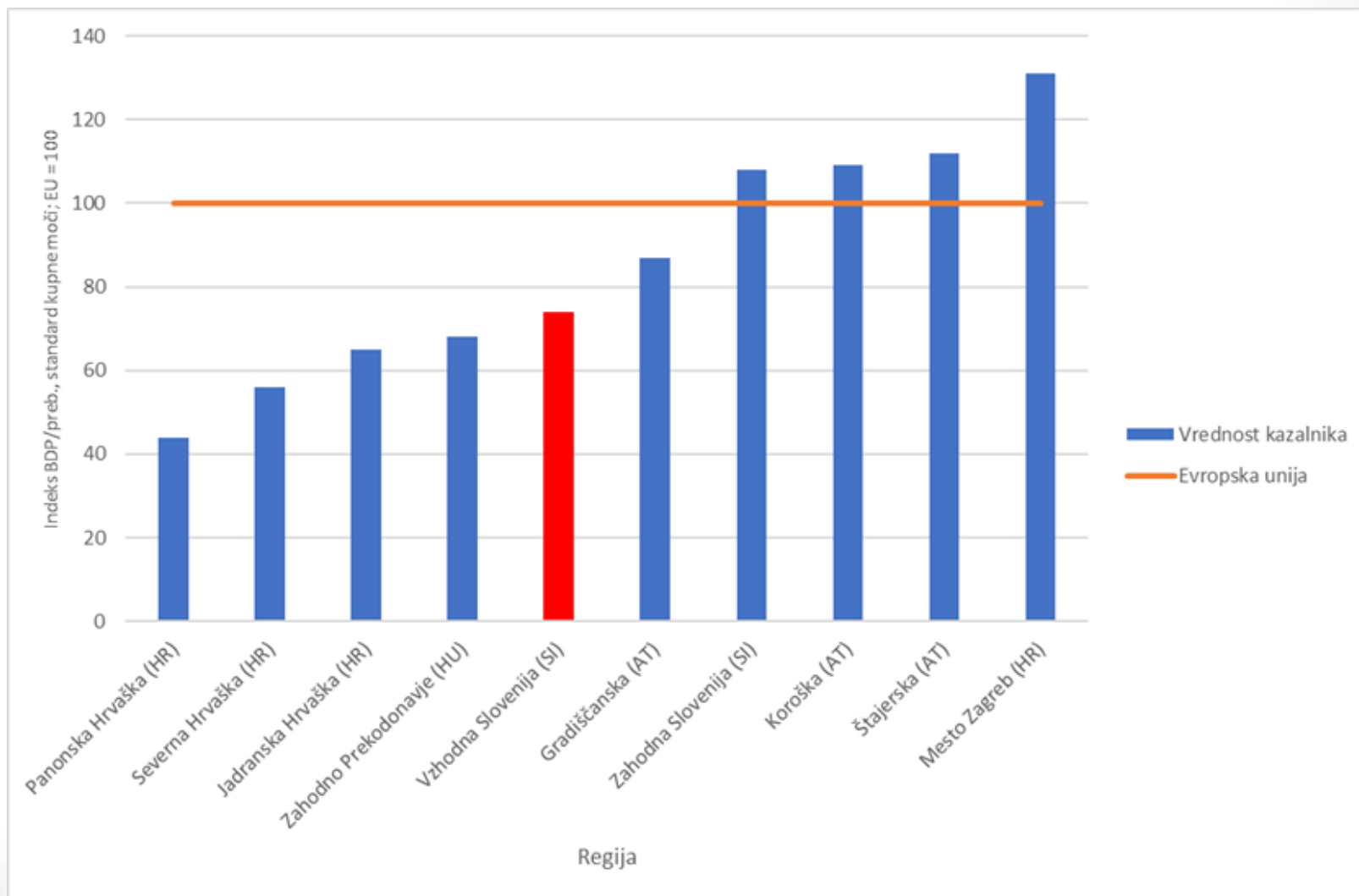
Vir: Poročilo o RR 2018-2022 (enako tudi v nadaljevanju)



KRVS (Zasavska regija): BDP/P v SKM (notranja periferija)



Pogled k sosednjim regijam NUTS-2 (BDP/P v SKM)



Področja (ukrepi) v okviru izbranih (razpisanih) specifičnih ciljev



Specifična cilja 1.2 in 4.1

1.2 Kompetence

Razvoj veščin in znanj

Odliv možganov

Družbeno odgovorno
podjetništvo

Digitalni prehod

4.1 Integralni teritorialni razvoj

Demografske spremembe

Storitve splošnega pomena, npr:

- zdravje,
- izobraževanje,
- socialne storitve

Specifična cilja 2.5 in 3.1

2.5 Zelena urbana mobilnost

Trajnostne multimodalne povezave mest z zaledjem

Mobilnost v primestjih, vključno z vasmi, v okviru funkcionalnih urbanih območij

Dostopnost javnega prometa za vse, tudi starejše in invalide, v funkcionalnih urbanih območjih

3.1 Prometne povezave perifernih območij

Trajnostni potniški promet

Regionalne mobilnostne storitve v splošnem interesu

Predstavitev sekretariatu in intervju

Na spletni intervju bodo povabljeni le najboljše ocenjeni projekti v vsaki prioriteti oz. specifičnem cilju.

Intervju nosi ponder 17% skupne ocene.

1. Predstavitev projekta (do 10 minut):

- teritorialni in tematski izzivi;
- napovedana sprememba (rezultat);
- predvidena rešitev in novosti;
- partnerstvo.

2. Pojasnitev nejasnosti ali pomanjkljivosti (do 10 minut), npr.:

- novo pri rešitvah na ciljnih območjih;
- podrobneje o pilotnih aktivnostih;
- vključevanje ciljnih skupin in deležnikov;
- nadaljnja raba projektnih rešitev;
- daljnosežni / dolgoročni učinki na območju;
- kompetence partnerjev.



REPUBLIKA SLOVENIJA
MINISTRSTVO ZA KOHEZIJO IN REGIONALNI RAZVOJ

Interreg
CENTRAL EUROPE



Co-funded by
the European Union

Interreg
SLOVENIJA
2021 - 2027



Sofinancira
Evropska unija